

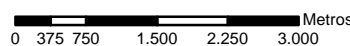



Geología

-  Limite provincial
-  T.M. Seseña

Legenda geológica a consultar en el IGME

Título del Proyecto:  Seseña Ayuntamiento  Junta de Comunidades de Castilla-La Mancha		PLAN DE ACTUACIÓN MUNICIPAL ANTE EL RIESGO DE INUNDACIÓN	
Mapa nº	6	Título del Mapa	
Escala	1:80.000	Geología T.M. Seseña	
Fecha	14/11/2016	Realización	
			

Coordinate System: ETRS 1989 UTM Zone 30N Transverse Mercator