



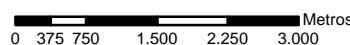



**Geología**

-  Limite provincial
-  T.M. Seseña

**Leyenda geológica a consultar en el IGME**

Título del Proyecto:  <b>Seseña</b> Ayuntamiento 		<b>PLAN TERRITORIAL DE EMERGENCIA MUNICIPAL</b>	
Mapa nº	2	Título del Mapa	
Escala	1:80.000	Geología T.M. Seseña	
Fecha	14/11/2016	Realización	
			

Coordinate System: ETRS 1989 UTM Zone 30N Transverse Mercator